

Số: 232 /TBHH-TCTBĐATHHMN Bà Rịa - Vũng Tàu, ngày 27 tháng 9 năm 2021

THÔNG BÁO HÀNG HẢI
Về khu vực thi công công trình khảo sát địa chấn 3D Lô 16-1/15
ngoài khơi thêm lục địa Việt Nam

VTU – 55 – 2021.

Vùng biển: Ngoài khơi thêm lục địa Việt Nam.

Căn cứ Đơn đề nghị số 677/DKSH-TMDV ngày 23/9/2021 của Công ty TNHH một thành viên Dầu khí Sông Hồng (PVEP Sông Hồng) về việc đề nghị công bố thông báo hàng hải hoạt động khảo sát địa chấn 3D Lô 16-1/15 ngoài khơi thêm lục địa Việt Nam và theo đề nghị của Trường phòng An toàn hàng hải.

Thừa ủy quyền của Bộ trưởng Bộ Giao thông vận tải, Tổng công ty Bảo đảm an toàn hàng hải miền Nam thông báo thiết lập khu vực thi công công trình khảo sát địa chấn 3D Lô 16-1/15 ngoài khơi thêm lục địa Việt Nam, được giới hạn bởi các điểm:

Tên điểm	Hệ VN-2000		Hệ WGS-84	
	Vĩ độ (φ)	Kinh độ (λ)	Vĩ độ (φ)	Kinh độ (λ)
A	10 ⁰ 03'30,4" N	107 ⁰ 21'59,0" E	10 ⁰ 03'26,7" N	107 ⁰ 22'05,4" E
B	09 ⁰ 42'22,7" N	107 ⁰ 15'26,1" E	09 ⁰ 42'19,0" N	107 ⁰ 15'32,5" E
C	09 ⁰ 33'39,0" N	107 ⁰ 49'32,5" E	09 ⁰ 33'35,3" N	107 ⁰ 49'38,9" E
D	09 ⁰ 56'07,8" N	107 ⁰ 59'51,2" E	09 ⁰ 56'04,1" N	107 ⁰ 59'57,6" E

Thời gian thi công: Dự kiến từ ngày 27/9/2021 đến ngày 15/11/2021

Đặc điểm của phương tiện thi công:

Tàu khảo sát 3D SW DUCHESS: Hồ hiệu: 5BJC3; số IMO: 9378216; kích thước: tổng chiều dài: 107,0 m, chiều rộng: 22,0 m, chiều cao mạn: 6,5 m; màu: đỏ, trắng; cờ: Cyprus; ban đêm có đèn tín hiệu theo quy định.

HƯỚNG DẪN HÀNG HẢI

Tàu thuyền hành hải ngoài khơi thêm lục địa Việt Nam lưu ý không chạy chặn đầu, giữ khoảng cách an toàn với tàu khảo sát có đặc điểm nêu trên trên tuyến hành trình có bề rộng 3 hải lý, tối thiểu 10 hải lý sau đuôi tàu (cách phao đuôi 3 hải lý, ban đêm có đèn chớp) và thông tin cảnh báo hàng hải của Công ty TNHH một thành viên Dầu khí Sông Hồng (đính kèm) để đảm bảo an toàn hàng hải.

Để biết thêm thông tin chi tiết đề nghị liên hệ trực tiếp với Công ty TNHH một thành viên Dầu khí Sông Hồng (PVEP Sông Hồng) ⁽¹⁾.

Nơi nhận:

- Cục Hàng hải Việt Nam;
- Các cảng vụ Hàng hải: Vũng Tàu, Nha Trang, Quy Nhơn, Cần Thơ, Cà Mau, Kiên Giang, Bình Thuận;
- Công ty TNHH MTV Hoa tiêu hàng hải KV IX;
- Xí nghiệp Hoa tiêu Vũng Tàu;
- Công ty TNHH MTV Hoa tiêu Tân Cảng;
- Công ty Thông tin điện tử Hàng hải Việt Nam;
- Lãnh đạo Tổng công ty BĐATHH miền Nam;
- website www.vms-south.vn;
- Phòng KT-KH, KT, HTQT&QLHT;
- Lưu VT-VP, P.ATHH_{Nâng}.

KT. TỔNG GIÁM ĐỐC
PHÓ TỔNG GIÁM ĐỐC



Đinh Thái Công

(1) Tổ chức cung cấp số liệu, thông tin phục vụ việc công bố thông báo hàng hải chịu trách nhiệm trước pháp luật về sự chính xác của số liệu, thông tin mình cung cấp theo khoản 3, điều 47, Nghị định số 58/2017/NĐ-CP.

Danh sách nơi nhận kèm theo

- 1 Bộ Tư lệnh Hải quân
- 2 Bộ Tư lệnh Cảnh sát Biển
- 3 Cục Đường thủy nội địa Việt Nam
- 4 Chi Cục Đường thủy nội địa phía Nam
- 5 Tập đoàn Dầu khí Việt Nam
 - Liên danh Việt – Nga Vietsovpetro (VSP)
 - Tổng Cty CP Dịch vụ Kỹ thuật Dầu khí (PTSC)
 - Tổng Cty Thăm dò & Khai thác Dầu khí (PVEP)
 - Tổng Cty CP Vận tải Dầu khí (PV Trans)
 - Cty CP Vận tải sản phẩm Khí Quốc tế (Gas shipping)
 - Trung tâm Ứng phó Sự cố Tràn dầu khu vực miền Nam
- 6 Tập đoàn Xăng dầu Việt Nam (Petrolimex)
- 7 Cty CP Vận tải Xăng dầu VITACO
- 8 Cty CP Vận tải Xăng dầu Đường thủy Petrolimex
- 9 Tổng Cty Hàng hải Việt Nam (Vinalines)
 - Cty TNHH MTV Vận tải Biển đông (BISCO)
 - Cty Vận tải biển Container Vinalines (Vinalines Container)
 - Cty Vận tải biển Vinalines (VLC)
 - Cty CP Hàng hải Đông Đô (DONGDO MARINE)
 - Cty CP Vận tải biển & Hợp tác lao động Quốc tế
 - Cty Hàng hải Vinalines Nha Trang
 - Cty Vận tải Biển Bắc
- 10 Đại lý Hàng hải Sài Gòn (VOSA Sài Gòn)
- 11 Cty CP Vận tải và thuê tàu biển Việt Nam (Vitranschart)
- 12 Cty CP Vận Tải & Cung ứng Xăng Dầu Đường Biển
- 13 Cty Vận tải biển Sài Gòn (SaigonShip)
- 14 Cty cổ phần Vận tải biển Việt Nam (VOSCO)
- 15 Cty CP Vận tải biển VINASHIP
- 16 Trường Đại học GTVT TP.HCM
- 17 Trường Cao đẳng nghề Hàng hải TP.HCM
- 18 Cty CP Cảng Sài Gòn
- 19 Đài tiếng nói nhân dân Tp.Hồ Chí Minh
- 20 Đài thông tin Duyên hải Tp. Hồ Chí Minh
- 21 Cty Phương Nam – Bộ Quốc phòng
- 22 Sở GTVT và Sở NN&PTNT các tỉnh/thành phố:
 - Phú Yên, Khánh Hòa, Ninh Thuận, Bình Thuận, Bà Rịa – Vũng Tàu, Bến Tre, Trà Vinh, Sóc Trăng, Bạc Liêu, Cà Mau, Kiên Giang
- 23 Bộ đội Biên phòng các tỉnh/ thành phố:
 - Phú Yên, Khánh Hòa, Ninh Thuận, Bình Thuận, Bà Rịa – Vũng Tàu, Bến Tre, Trà Vinh, Sóc Trăng, Bạc Liêu, Cà Mau, Kiên Giang
- 24 Chi cục Thủy Sản/Hội nghề cá/ Cảng cá tỉnh:
 - Phú Yên, Khánh Hòa, Ninh Thuận, Bình Thuận, Bà Rịa – Vũng Tàu, Bến Tre, Trà Vinh, Sóc Trăng, Bạc Liêu, Cà Mau, Kiên Giang
- 25 Các Đài thông tin Duyên hải:
 - Vũng Tàu, Lý Sơn, Quy Nhơn, Phú Yên, Nha Trang, Cam Ranh, Phan Thiết, Bạc Liêu, Cần Thơ, Côn Đảo, Kiên Giang, Cà Mau, Hà Tiên, Thổ Chu, Phú Quốc
- 26 Cty Bảo đảm an toàn hàng hải Đông Nam Bộ
- 27 Xí nghiệp Khảo sát hàng hải miền Nam
- 28 CN1 – Cty CP Trục vớt Cứu hộ Việt Nam
- 29 Công ty TNHH MTV Dầu khí Sông Hồng

013
TỔNG
TY BÀ
NHÀ
HIỆN N
UT.B

CẢNH BÁO HÀNG HẢI

Tàu: Tàu khảo sát 3D SW DUCHESS
 Kênh liên lạc: VHF: 16/72 và SSB: 8120.4
 Tàu bảo vệ: 01 tàu hỗ trợ và 05 tàu hải quân
 Khu vực khảo sát: Lô 16-1/15
 Thời gian: Từ 25/9/2021 đến 10/11/2021
 Tốc độ: 5.0 hải lý/giờ
 Hướng: Di chuyển theo nhiều hướng và không thể dừng lại



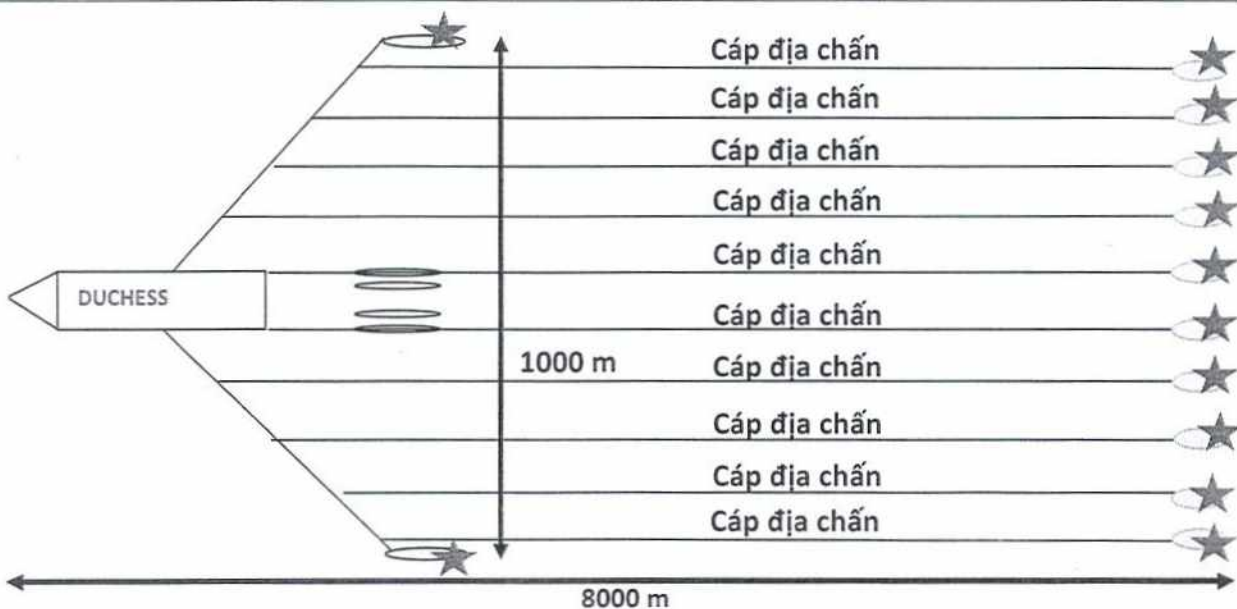
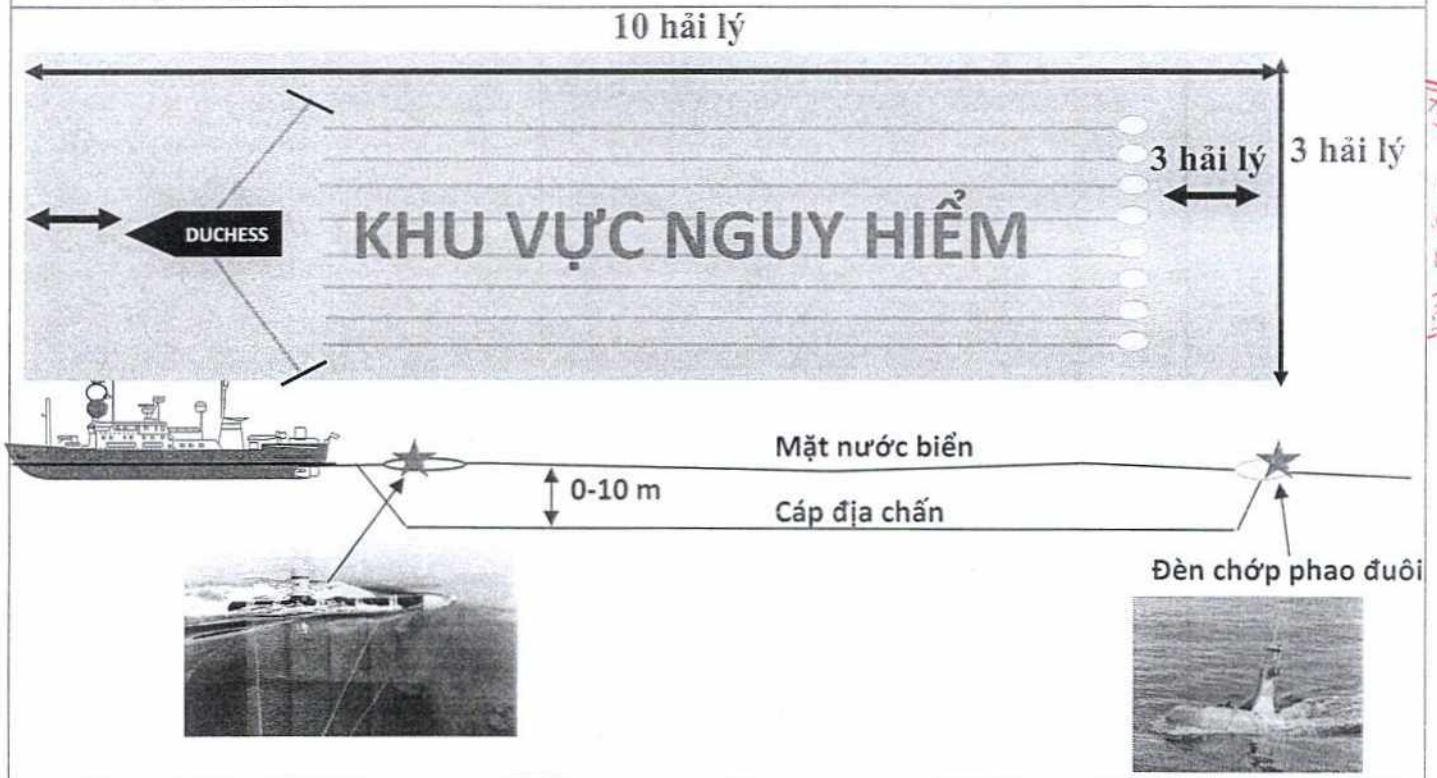
SW DUCHESS

CẢNH BÁO AN TOÀN:

Mọi hoạt động đánh bắt cá đều gây NGUY HIỂM cho tàu trong khu vực khảo sát.

Tất cả các tàu các và dụng cụ đánh bắt cá phải giữ khoảng cách với tàu DUCHESS ở khoảng cách tối thiểu là 10 hải lý.

Trân trọng thông báo.



79CTM
 ĐÀM
 G HẢI
 M
 HIAVUNG

CẢNH BÁO HÀNG HẢI

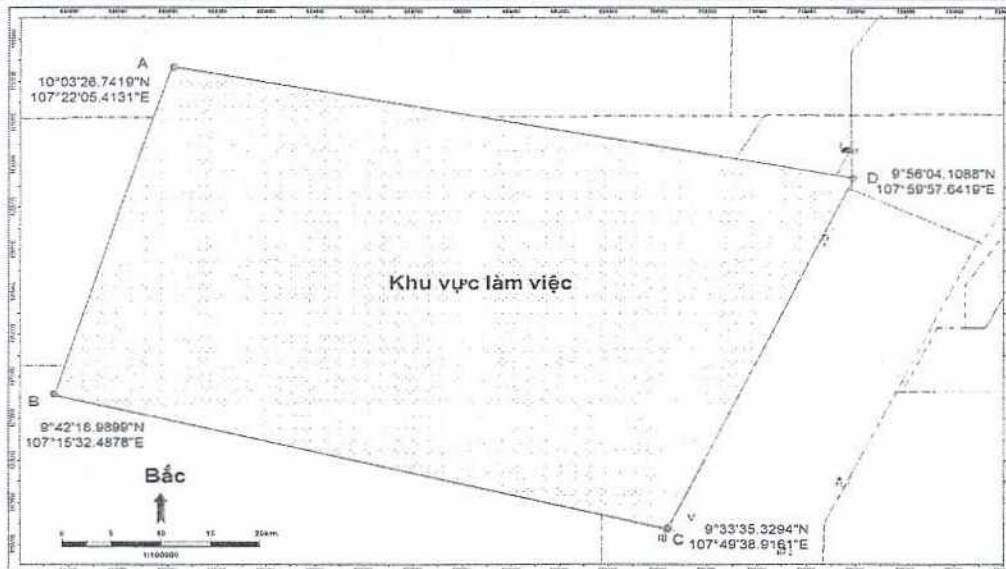

Được sự phê duyệt của Chính phủ Việt Nam, công ty VSP phối hợp với Tập đoàn Dầu khí Việt Nam tiến hành khảo sát địa chấn 3D tại Lô 16-1/15 ngoài khơi thềm lục địa Việt Nam từ ngày 25/9/2021 đến 10/11/2021. Khu vực khảo sát như hình vẽ bên dưới, cách Vũng Tàu khoảng 70km. Vị trí trung tâm của khu vực khảo sát có tọa độ: Vĩ độ $9^{\circ} 48' 00''N$, Kinh độ $107^{\circ} 41' 00''E$.

Tàu khảo sát SW DUCHESS di chuyển với vận tốc 5 hải lý/giờ và kéo theo sau đuôi tàu 10 cáp thu địa chấn, dàn trải trên diện rộng 1000m, mỗi cáp dài 7000m, được thả ở độ sâu 0-10m dưới mặt nước biển, cuối mỗi cáp được nối với 1 phao nhựa màu vàng có gắn đèn nhấp nháy.

Có 01 tàu hỗ trợ M/V Binh An Valiant cùng ít nhất 05 tàu bảo vệ đi cùng tàu khảo sát SW DUCHESS.

Trong quá trình khảo sát, tàu SW DUCHESS di chuyển theo nhiều hướng khác nhau với vận tốc không đổi và không thể dừng lại. Để đảm bảo an toàn cho hoạt động đánh bắt cá và cuộc khảo sát, đề nghị các tàu thuyền tuyệt đối không hoạt động trong khu vực khảo sát và giữ khoảng cách an toàn với tàu SW DUCHESS, cụ thể như sau:

- TRÁNH XA TÀU KHẢO SÁT TỐI THIỂU 10 HẢI LÝ VÀ TUYỆT ĐỐI KHÔNG CHẠY VÀO KHU VỰC NGUY HIỂM.
- TUYỆT ĐỐI KHÔNG CẢN TRỞ ĐƯỜNG DI CHUYỂN, KHÔNG VƯỢT QUA PHÍA SAU TÀU KHẢO SÁT.
- THU DỌN BÃY, LƯỚI, CHÀ CÁ VÀ CÁC THIẾT BỊ ĐÁNH BẮT HẢI SẢN KHÁC TRONG KHU VỰC KHẢO SÁT.
- TUÂN THỦ CHỈ DẪN VÀ CẢNH BÁO CỦA CÁC TÀU BẢO VỆ VÀ TÀU HẢI QUÂN.



WGS84 48N				
Điểm	LAT	LONG	X	Y
A	10° 03' 26.7419" N	107° 22' 05.4131" E	759565.0	1112699.2
B	9° 42' 16.9899" N	107° 15' 32.4878" E	747859.7	1073651.0
C	9° 33' 35.3294" N	107° 49' 38.9161" E	810406.6	1058017.4
D	9° 56' 04.1088" N	107° 59' 57.6419" E	828922.6	1099654.1